

REPUBBLICA ITALIANA



Regione Siciliana

Presidenza della Regione Siciliana
Autorità di Bacino del Distretto Idrografico della Sicilia
Servizio 2 "ASSETTO DEL TERRITORIO"
Unità Operativa 2.1

Aggiornamento del Piano Stralcio di Bacino
per l'Assetto Idrogeologico (P.A.I.)
(Art. 68 commi 4bis e 4ter del D.Lgs. 3 Aprile 2006, n. 152 e ss.mm.ii.)

Conferenza Operativa del 10.03.2022

(Art. 3, comma 3 L.R. n. 8 del 08.05.2018)

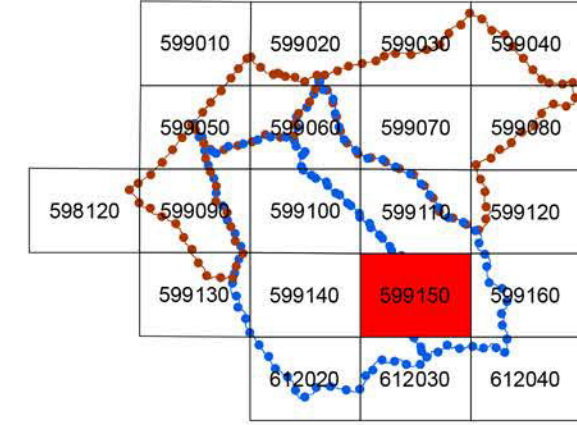
Delibera n. 68 del 16.03.2022

Area territoriale tra Torrente Timeto e Fiumara di Naso (013)
Bacino Idrografico della Fiumara di Naso (014)
Area territoriale tra Fiumara di Naso e Fiumara di Zappulla (015)
Bacino Idrografico della Fiumara di Zappulla ed area tra Fiumara
di Zappulla e Fiume Rosmarino (016)
Bacino Idrografico del Fiume Alcantara (096)

GEOMORFOLOGIA
COMUNE DI UCRIA










CTR N. 599150 - SCALA 1:10.000
CARTA DEL RISCHIO



LEGENDA

LIVELLI DI RISCHIO

-  R1 moderato
-  R2 medio
-  R3 elevato
-  R4 molto elevato

-  Limite bacino idrografico
-  Limite area territoriale
-  Limite comunale

